


ÚZEMNÍ PLÁN KRAMOLNA ÚPLNÉ ZNĚNÍ PO VYDÁNÍ ZMĚNY Č.1

LEGENDA:

STAV	NÁVRH	REZERVA


HRANICE ŘEŠENÉHO ÚZEMÍ - Obec Kramolna
 HRANICE KATASTRÁLNÍCH ÚZEMÍ
 ZASTAVĚNÉ ÚZEMÍ dle stavu ke dni 19. prosince 2019
 ZASTAVITELNÉ PLOCHY
 KORIDORY DOPRAVNÍ INFRASTRUKTURY
 PLOCHY ZMĚN V KRAJINĚ

SEZNAM VĚŘEJNĚ PROSPĚŠNÝCH STAVEB, PRO KTERÉ LZE PRÁVA K POZEMKŮM VYVLASTNIT



DOPRAVNÍ INFRASTRUKTURA (WD)

WD1 ... Stavba přeložky I/33 „obchvat Náchoda“
 WD2 ... Stavba přeložky I/14 Vysokov - Červený Kostelec
 WD3 ... Stavba chodníku Kramolna - Trubějov podél páteřní komunikace obce III/3036
 WD4 ... Stavba chodníku Kramolna - Lhotky podél komunikací III/30413 a III/30415



TECHNICKÁ INFRASTRUKTURA (WT)

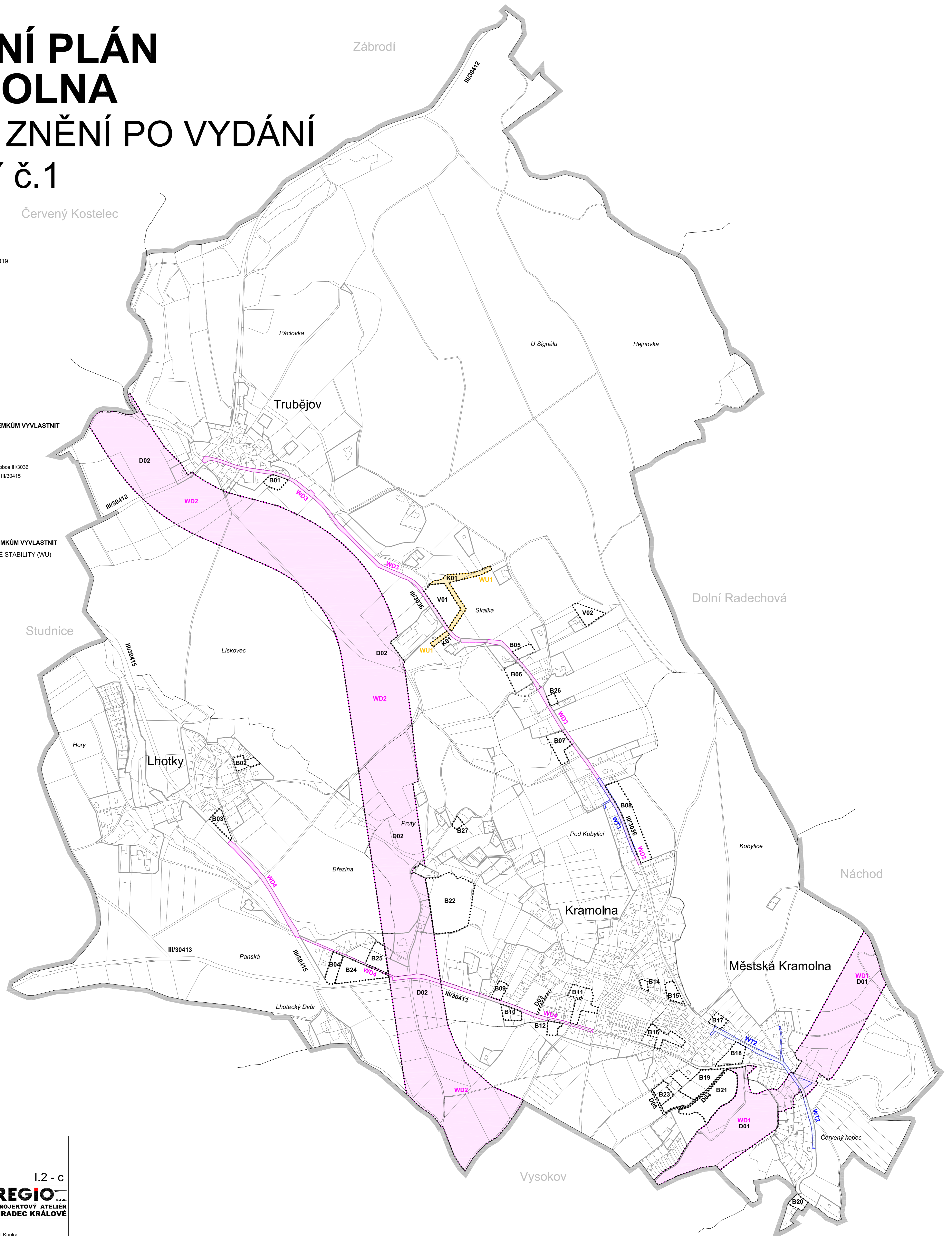
WT2 ... Realizace systému odkanalizování části Městská Kramolna
 WT3 ... Rozšíření kanalizační sítě v lokalitě Pod Kobylicí

SEZNAM VĚŘEJNĚ PROSPĚŠNÝCH OPATŘENÍ, PRO KTERÉ LZE PRÁVA K POZEMKŮM VYVLASTNIT



ZALOŽENÍ SKLADEBNÝCH ČÁSTÍ SYSTÉMU EKOLOGICKÉ STABILITY (WU)

WU1 ... Realizace části lokálního biokoridoru LBK 01/1



ÚZEMNÍ PLÁN KRAMOLNA	
ÚPLNÉ ZNĚNÍ PO VYDÁNÍ ZMĚNY Č. 1	
VÝKRES VPS, OPATŘENÍ A ASANACÍ	I.2 - c
Projektant: REGIO, projektový ateliér s.r.o.	REGIO PROJEKTOVÝ ATELIÉR HRADEC KRÁLOVÉ
Projektant ÚP Kramolna: Projektant Změny č.1: Autorský kolektiv:	URBAPLAN, spol. s r.o., Hradec Králové, Ing.arch. Bedřich Falta REGIO, projektový ateliér s.r.o., Ing. arch. Jana Šejvíková Ing. arch. Jana Šejvíková, Ing. Zlata Machačová, Jan Haránek, Pavel Kupka
Objednatel: Měřítko:	Obec Kramolna Územní plán - nabytí účinnosti: 19. 11. 2016 1 : 5 000 Změna č. 1 - nabytí účinnosti: